
 **REGIA NAȚIONALĂ A PĂDURILOR- ROMSILVA**
DIRECȚIA SILVICĂ ALBA
OCOLUL SILVIC GÎRDA

Girda de Sus, str. Izvoarele, Nr. 19, jud. Alba, cod postal: 517310
ONRC: J40/450/1991; CUI: RO1590120
telefon 0748293907; E-mail: garda@alba.rosilva.ro
Pagina web: www.rosilva.ro

 **ROMÂNIA**

Contează pentru viitor!

NR. 6355 /25.09.2019

CATRE,
GARDA FORESTIERA CLUJ

In vederea aprobarii A.P.V. nr. 838 Groapa Mare – ACC II – produse doboraturi II, puse in valoare in U.P. V Arieseni, u.a. 20B conform Ordinului nr. 767/23.08.2018 art. 5, alin. 1, lit. (a) va notificam si va inaintam urmatoarele documente:

- **A.P.V. nr. 838 Groapa Mare - ACC II, amplasat in U.P. V Arieseni, u.a 20B, suprafata 15.00 ha, volum 85 mc, produse doboraturi II, proprietar Statul Roman, factori destabilizatori - vant puternic si zapada produs in iarna 2018 - 2019, nu sunt necesare impaduriri, nu sunt necesare modificari ale amenajamentului silvic (O.M. 766/2018 , nu provine din arborete situate in proprietati mai mici de 10 ha neamenajate (O.M. 884/2016), nu sunt arborete situate in afara arealului (O.M. 3814/2012 si O.M. 670/2014), punerea in valoare s – a facut in arborete in care nu sunt restrictii privind protectia mediului;**
- **Copie dupa Ordinul Ministrului Mediului, Apelor si Padurilor nr. 1605/05.05.2016, pentru aprobarea Amenajamentului silvic al O.S. Garda;**
- **Copie dupa descrierea parcelara u.a. 20B;**
- **Fotografii cu arborii pusi in valoare.**


SEF OCOL,
ING.FLOREA IOAN

RESP.F.F,
ING.PANTEA GHEORGHE



ACT DE PUNERE IN VALOARE NR. -- AB - 8

Unitate de Productie : V - ARIESEN
Denumire A.P.V. : 838 GROAPA MARE

Suprafata totala act - (ha) : 15,00 Tratament : ACCIDENTALE II Natura produsului : DOBORATURI II Tehnologia de exploatare : SORTIMENTE SI MULTIPLI DE Data inventarierii : 13.09.2019 Anul exploatarii : 2019 Procedeul de inventariere : FIR CU FIR Ciocan rotund nr. : PP 07-02 AB Ciocan patrat nr. :	Informatii privind N.T.S.M.	Grupa de specii	Nr. de arbori	Vol. arbore
	Stancarii pe - (ha) : Arbori putregaiosi - (buc) : cu un volum de - (mc) : Iescarii -(buc) : cu un volum de - (mc) :	Rasinoase FAG Quercinee Diverse tari Diverse moi	291	85
		Total :	291	85


Specia	SORTARE DIMENSIONALA							Lemn lucru	Coaja	Lemn de foc		Volum brut
	G1	G2	G3	M1	M2	M3	LS			Total	VF	
BRAD				1				1		1		2
MOLID		14	13	19	6		2	54	6	23	3	83
TOTAL		14	13	20	6		2	55	6	24	3	85

U.A.	Suprafata ha	Varsta ani	Panta G	Semintis utilizabil				Total volum brut
				%	S. tot	Compozitie		
20B	15,00	30,0	28,00					
Total	15,00							85

U.A.	BR	MO	Volum
20B	2	83	85
Total	2	83	85

U.A.	Specia	Diametre		Inaltimi		Var sta	Vol. arb	Nr. arb	Cres tere	Sortare dimensionala							Coaja	Lemn foc		Volum brut
		dt	dgc	ht	hc					G1	G2	G3	M1	M2	M3	LS		Total	VF	
20B	BR	20,00	20,70	14,00	14,00	30	0,22	9				1					1		2	
	MO	23,50	24,10	14,00	14,00	30	0,29	282		14	13	19	6		2	6	23	3	83	
Total U.A. : 20B								291		14	13	20	6	2	6	24	3	85		
Total General U.A. :								291		14	13	20	6	2	6	24	3	85		

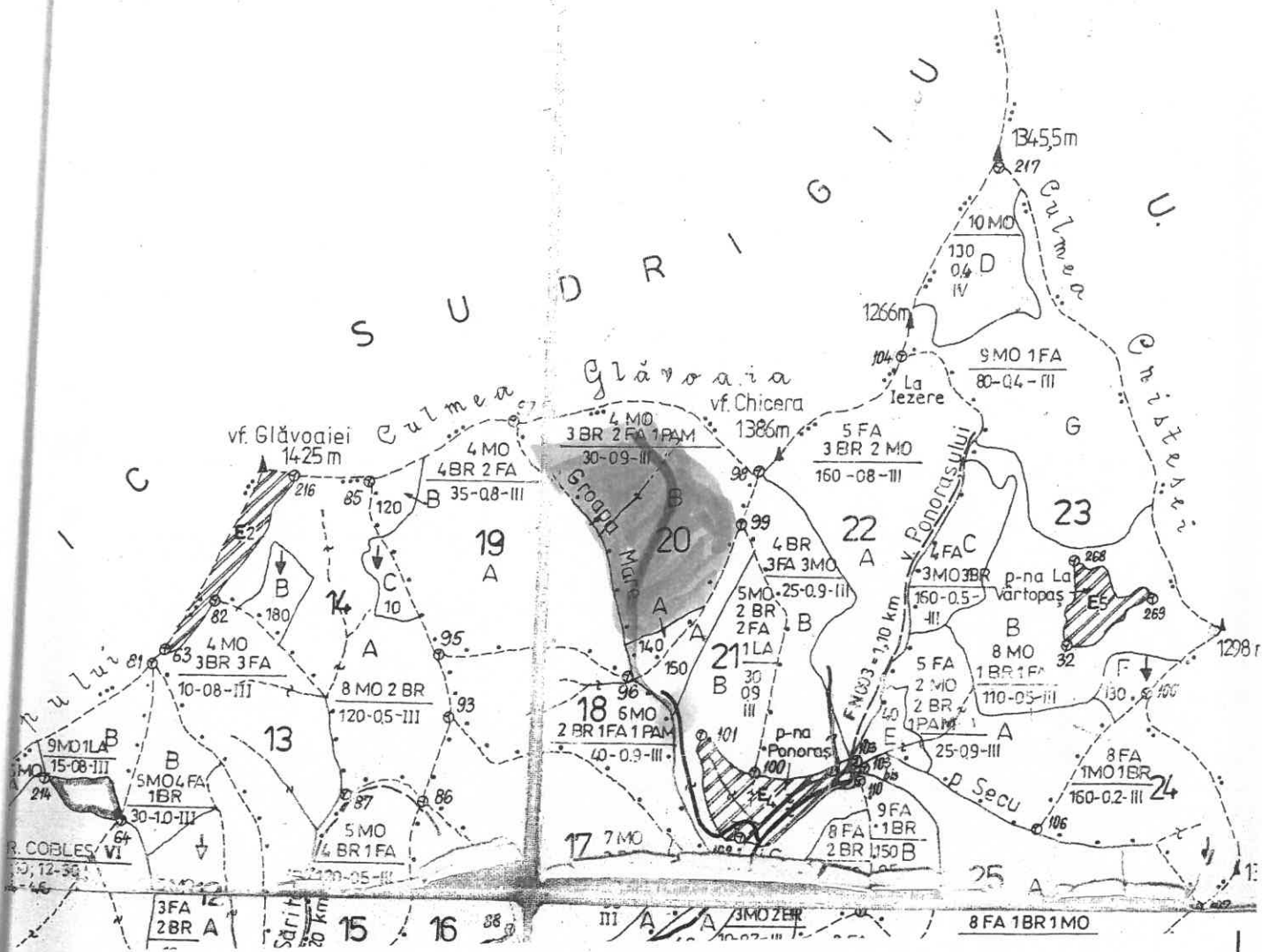
Sef Ocol,
M. Floarea


Intocmit,
M. Pantea Gheorghe


Verificat,

SCHITA PARCHETULUI 838 GROAPA D'ANE

U.P. V ANESENII , u.a 20 B



PARTIDA (NU) ESTE CUPRINSA IN ARIA PROTEJATA PANCU NATURAL ANESENII

COLECTAREA MASEI LEMNOASE (NU) SE FACE PRIN PROPRIETATI PARTICULARE.

TEHNOLOGIA DE EXPLOATARE: SORTIMENTE SI MULTIPLII DE SORTIMENTE.

COLECTAREA CU T.A.F./ATELAJE.

LEGENDA

- Limita U.P
- Limita u.a
- Borna amenajistica
- Apa curgatoare
- Cale acces existenta
- Cale acces necesara
- Linie de funicular
- Platforma primara
- Zona parchetului
- Scara: 1/20000

DATA 18.09.2019

DISTANTE

Adunat 1400 m
 Scos-apropiat 500 m
 Transport DAF

EXECUTAT LUCRAREA

IN TEREN
 S.d. Brieu Dun Bui
 P.d. Brieu Florentin
 LA BIROU
 ING. PANTEA GHEORGHE

COORDONATE

PARCHET
 Lat. 46,541499
 Long. 22,245931

VERIFICAT LUCRAREA

Ing. Pantea Gheorghe

PLATFORMA PRIMARA

Lat. 46,322869
 Long. 22,442386

SEMNTURA

[Signature]

MINISTERUL MEDIULUI, APELOR ȘI PĂDURILOR



ORDIN

Nr. 1605 / 18.05.2016

pentru aprobarea amenajamentului silvic al fondului forestier proprietate publică a statului,
administrat de Ocolul Silvic Gârda, Direcția Silvică Alba

Având în vedere Referatul de aprobare nr. 162524/DI/18.05.2016 al Direcției Politici și Strategii în Silvicultură,
în conformitate cu Avizul Comisiei tehnice de avizare pentru silvicultură din Ministerul Mediului și Schimbărilor Climatice – Departamentul pentru Ape, Păduri și Piscicultură nr. 205/23.10.2013 și ținând cont de Decizia nr. 4396/20.10.2015 privind etapa de încadrare a Agenției pentru Protecția Mediului Alba,
în temeiul prevederilor art. 22 alin. (1) din Legea nr. 46/2008 – Codul silvic, republicată, cu modificările ulterioare, precum și ale art. 13 alin. (4) din Hotărârea Guvernului nr. 38/2015 privind organizarea și funcționarea Ministerului Mediului, Apelor și Pădurilor, cu modificările și completările ulterioare,

ministrul mediului, apelor și pădurilor emite următorul

ORDIN:

Art. 1. – Se aprobă amenajamentul silvic al fondului forestier proprietate publică a statului, administrat de Ocolul Silvic Gârda, Direcția Silvică Alba.


Art. 2. – Direcția Politici și Strategii în Silvicultură din cadrul Ministerului Mediului, Apelor și Pădurilor transmite prezentul ordin Regiei Naționale a Pădurilor – Romsilva, care răspunde de aplicarea și respectarea prevederilor acestuia.

Art. 3. – Prezentul ordin s-a întocmit în 3 exemplare, două pentru emitent, iar al treilea pentru Regia Națională a Pădurilor – Romsilva.

MINISTRU

Cristiana PAȘCA – PALMER

Conform
cu originalul



DESCRIEREA STATIONII SI ARBORETULUI
 19 A 33.27 HA GF: 1-2A 5L 2K SUP: M TS: 3332 TP: 1341
 SOL: 3201 Versant ondulat EXPOZITIE: NE
 INC: 28 G ALTITUDINE: 950 - 1350 M
 LITIERA: intrerupta-subtire Natural fundamental prod. mij.
 TIP FLORA: Asperula-Dentaria echien
 COMP.ACTUALA: 4 MO 4 BR 2 FA
 COMP.TEL: 5MO 3 BR 2 FA
 SORT: MO Gros,cherestea
 BR Gros si f.gros,cherestea
 SEM.UTIL:
 SUBARBORET:
 DATE COMPL.: Roca la suprafata/0,5S Rupturi izolate
 Alte date complement.
 POL:
 ERZ:
 LUCRARI EXEC.: 2004-Rarituri
 2005-T.produse accidentale
 LUCRARI PROP.: RARITURI

ELM	P	M	VAR	DM	HM	C	A	EL	PROVE	VI	DENS			VOLUM			CRES			
											ARB	R	GE	ANI	CM	M		L	MES	AG
MO	4	P	35	18	13	3	M	2	NEC	N	0.32	75	2495	64						
BR	4	IN	35	16	11	3	M	2	RN	N	0.32	61	2029	34						
FA	2	IN	35	12	10	4	M	3	RN	N	0.16	17	566	12						
TOTAL											35			3						
											0.8	153	5090	94						

DESCRIEREA STATIONII SI ARBORETULUI
 19 B 2.53 HA GF: 1-2A 5L 2K SUP: M TS: 3332 TP: 1114
 SOL: 3207 Versant superior ondulat EXPOZITIE: E
 INC: 36 G ALTITUDINE: 1350 - 1425 M
 LITIERA: continua-normala Natural fundamental prod. mij.
 TIP FLORA: Asperula-Dentaria relativ-echien
 COMP.ACTUALA: 8 MO 2 BR
 COMP.TEL: 7MO 3 BR
 SORT: MO Gros,cherestea
 BR Gros si f.gros,cherestea
 SEM.UTIL:
 SUBARBORET:
 DATE COMPL.: Atac mediu-daunatori Uscare mijlocie
 Alte date complement.
 POL:
 ERZ:
 LUCRARI EXEC.: 2002-T.igiena
 2006-T.produse accidentale
 LUCRARI PROP.: TAIERI DE CONSERVARE
 INGRIJIREA SEMINTISULUI,IMP

ELM	P	M	VAR	DM	HM	C	A	EL	PROVE	VI	DENS			VOLUM			CRES			
											ARB	R	GE	ANI	CM	M		L	MES	AG
MO	8	IN	120	44	28	3		.6	RN	N	0.08	60	152	0.4						
BR	2	IN	120	46	30	2	M	.6	RN	N	0.02	13	33	0.1						
TOTAL											120			3						
											0.1	73	185	0.5						

DESCRIEREA STATIONII SI ARBORETULUI
 20 A 1.77 HA GF: 1-2A 5L 2K SUP: M TS: 3332 TP: 4114
 SOL: 3201 Versant ondulat EXPOZITIE: SV
 INC: 30 G ALTITUDINE: 1145 - 1285 M
 LITIERA: continua-normala Natural fundamental prod. mij.
 TIP FLORA: Asperula-Dentaria relativ-plurien
 COMP.ACTUALA: 5 FA 3 BR 2 MO
 COMP.TEL: 6FA 2 BR 2 MO
 SORT: MO Gros,cherestea
 BR Gros si f.gros,cherestea
 SEM.UTIL:
 SUBARBORET:
 DATE COMPL.: Roca la suprafata/0,4S Alte date complement.
 POL:
 ERZ:
 LUCRARI EXEC.:
 LUCRARI PROP.: TAIERI DE CONSERVARE
 CURATIRI

ELM	P	M	VAR	DM	HM	C	A	EL	PROVE	VI	DENS			VOLUM			CRES			
											ARB	R	GE	ANI	CM	M		L	MES	AG
FA	3	IN	140	58	27	3	I	.6	RN	S	0.24	120	212	0.7						
BR	1	IN	130	54	29	3	I	.6	RN	S	0.08	60	106	0.5						
BR	2	IN	20	8	6	3	M		RN	N	0.16	14	25	0.7						
FA	2	IN	20	6	6	3	M		RN	N	0.16	7	12	0.9						
MO	2	IN	20	8	7	3	M		RN	N	0.16	14	25	1.7						
TOTAL											140			3						
											0.8	215	380	4.5						

DESCRIEREA STATIONII SI ARBORETULUI
 20 B 30.23 HA GF: 1-2A 5L 2K SUP: M TS: 3332 TP: 1341
 SOL: 3201 Versant ondulat EXPOZITIE: SV
 INC: 30 G ALTITUDINE: 1165 - 1360 M
 LITIERA: intrerupta-subtire Artificial de prod. mij.
 TIP FLORA: Asperula-Dentaria echien
 COMP.ACTUALA: 4 MO 3 BR 2 FA 1 PAM
 COMP.TEL: 4MO 3 BR 2 FA 1 PAM
 SORT: MO Gros,cherestea
 BR Gros si f.gros,cherestea
 SEM.UTIL:
 SUBARBORET:
 DATE COMPL.: Roca la suprafata/0,2S Alte date complement.
 POL:
 ERZ:
 LUCRARI EXEC.: 2002-Curatiri
 2010-Curatiri
 LUCRARI PROP.: RARITURI

ELM	P	M	VAR	DM	HM	C	A	EL	PROVE	VI	DENS			VOLUM			CRES			
											ARB	R	GE	ANI	CM	M		L	MES	AG
MO	4	P	30	12	11	3	M		NEC	N	0.36	67	2025	4.8						
BR	3	P	30	10	8	3	M		NEC	N	0.27	34	1028	2.6						
FA	2	IN	30	10	8	4	M	.1	RN	N	0.18	13	393	1.1						
PAM	1	P	30	12	11	3	M	.1	NEC	N	0.09	10	302	0.4						
TOTAL											30			3						
											0.9	124	3748	8.9						

**Conform
cu originalul**



V. P. E. V. A. 2008



U.F. 2 U.A. 208